

**АДМИНИСТРАЦИЯ ГОРОДСКОГО ПОСЕЛЕНИЯ
«АКСЁНОВО-ЗИЛОВСКОЕ»**

ПОСТАНОВЛЕНИЕ

24 мая 2023 года

№71

пгт. Аксёново-Зиловское

**Об установлении публичного сервитута в интересах ПАО «Россети Сибирь» -
«ЧИТАЭНЕРГО» на часть земельного участка в границах земельных участков с
кадастровыми номерами 75:21:420101:622**

В соответствии со ст. 23, ст. 11, п. 1 ст. 39.37, ст. 39.38, ст. 39.40, ст. 39.41, ст. 39.43, ст. 39.45, ст. 39.46, ст. 39.50 Земельного кодекса Российской Федерации, ст. 3.6 Федерального закона от 25.10.2001г. №137-ФЗ «О введении в действие Земельного кодекса Российской Федерации», Федерального закона от 08.11.2007 № 257-ФЗ "Об автомобильных дорогах и о дорожной деятельности в Российской Федерации и о внесении изменений в отдельные законодательные акты Российской Федерации", на основании заявления Публичного акционерного общества «Россети Сибирь» (ПАО «Россети Сибирь»), в лице представителя ПАО «Россети Сибирь» Шалыгина Николая Васильевича, действующего на основании доверенности №75/6 от 18.01.2023г., руководствуясь Уставом городского поселения «Аксёново-Зиловское», администрация городского поселения «Аксёново-Зиловское» **постановляет:**

1. В целях эксплуатации существующего объекта электросетевого хозяйства, необходимого для организации электроснабжения населения, согласно схеме расположения земельного участка на кадастровом плане территории (Приложение №1) установить публичный сервитут в интересах ПАО «Россети Сибирь» (ОГРН 1052460054327, ИНН 2460069527), на часть земельного участка с кадастровым номером **75:21:420101:622**, расположенный по адресу: Забайкальский край, Чернышевский район, сроком на 49 лет, площадью **2466** кв.м.

2. Плата за публичный сервитут, не устанавливается в соответствии с п.4 ст. 3.6 Федерального закона от 25.10.2001 года №137-ФЗ «О введении в действие Земельного кодекса Российской Федерации».

3. Утвердить границы публичного сервитута согласно приложению №1 и приложению №2 к настоящему постановлению.

4. Срок публичного сервитута 49 (сорок девять) лет.

5. Решение об установлении публичного сервитута принято в соответствии с ч. 3 ст. 3.6. Федерального закона от 25.10.2001 № 173-ФЗ «О введении в действие Земельного кодекса Российской Федерации», п. 1 ст. 39.37 Земельного Кодекса Российской Федерации.

6. Владелец публичного сервитута вправе приступить к осуществлению публичного сервитута со дня внесения сведений о публичном сервитуте в Единый государственный реестр недвижимости.

7. Владелец публичного сервитута обязан привести земельные участки, указанные в Перечне согласно приложению № 1 к настоящему постановлению, в состояние, пригодное для его использования в соответствии с разрешенным использованием, после завершения на земельных участках деятельности, для обеспечения которой был установлен публичный сервитут.

8. Публичный сервитут считается установленным со дня внесения сведений о нем в Единый государственный реестр недвижимости.

9. В течение пяти рабочих дней со дня принятия настоящего постановления отделу муниципального имущества и земельных отношений:

- обеспечить его размещение на официальном сайте администрации городского поселения «Аксёново-Зиловское» в сети «Интернет».

- направить копию настоящего постановления в орган регистрации прав, в адрес ПАО «Россети Сибирь».

10. Контроль за выполнением постановления оставляю за собой.

11. Постановление вступает в силу со дня подписания.

Глава городского поселения
«Аксёново-Зиловское»



А.О.Ворсин

ОПИСАНИЕ МЕСТОПОЛОЖЕНИЯ ГРАНИЦ

Публичный сервитут Электросетевой комплекс-Воздушная линия 110 кВ "поселок Холбон Шилкинского района - поселок Чернышевск Чернышевского район"

(наименование объекта, местоположение границ которого описано (далее - объект))

Раздел 1


| Сведения об объекте | | |
|---------------------|---|---|
| № п/п | Характеристики объекта | Описание характеристик |
| 1 | 2 | 3 |
| 1 | Местоположение объекта | Забайкальский край, Чернышевский р-н |
| 2 | Площадь объекта ± величина погрешности определения площади ($P \pm \Delta P$), м ² | 2466 ± 17 м ² |
| 3 | Иные характеристики объекта | 1. Публичный сервитут установлен в соответствии с п.1 Статьи 39.37 ЗК РФ в целях: эксплуатации объектов электросетевого хозяйства, тепловых сетей, водопроводных сетей, сетей водоотведения, линий и сооружений связи, линейных объектов системы газоснабжения, нефтепроводов и нефтепродуктопроводов, их неотъемлемых технологических частей, если указанные объекты являются объектами федерального, регионального или местного значения, либо необходимы для организации электро-, газо-, тепло-, водоснабжения населения и водоотведения, подключения (технологического присоединения) к сетям инженерно-технического обеспечения, либо переносятся в связи с изъятием земельных участков, на которых они ранее располагались, для государственных или муниципальных нужд (далее также - инженерные сооружения). Срок публичного сервитута - 49 (сорок девять) лет. |

Раздел 2

| Сведения о местоположении границ объекта | | | | | |
|---|---------------|------------|---|--|---|
| 1. Система координат МСК-75 (зона 4) | | | | | |
| 2. Сведения о характерных точках границ объекта | | | | | |
| Обозначение характерных точек границ | Координаты, м | | Метод определения координат характерной точки | Средняя квадратическая погрешность положения характерной точки (Mt), м | Описание обозначения точки на местности (при наличии) |
| | X | Y | | | |
| 1 | 2 | 3 | 4 | 5 | 6 |
| 1 | 764203.57 | 4208082.70 | Геодезический метод | 0.1 | - |
| 2 | 764239.48 | 4208118.98 | Геодезический метод | 0.1 | - |
| 3 | 764229.25 | 4208166.80 | Геодезический метод | 0.1 | - |
| 4 | 764227.49 | 4208175.05 | Геодезический метод | 0.1 | - |
| 5 | 764191.09 | 4208138.34 | Геодезический метод | 0.1 | - |
| 6 | 764195.95 | 4208116.66 | Геодезический метод | 0.1 | - |
| 1 | 764203.57 | 4208082.70 | Геодезический метод | 0.1 | - |
| 3. Сведения о характерных точках части (частей) границы объекта | | | | | |
| Обозначение характерных точек части границы | Координаты, м | | Метод определения координат характерной точки | Средняя квадратическая погрешность положения характерной точки (Mt), м | Описание обозначения точки на местности (при наличии) |
| | X | Y | | | |
| 1 | 2 | 3 | 4 | 5 | 6 |
| - | - | - | - | - | - |

Раздел 4

План границ объекта



Масштаб 1:2000

Используемые условные знаки и обозначения:
Условные обозначения представлены на листе 4

Подпись











Шалгин Н. В.

Дата 19 января 2023 г.

Место для оттиска печати (при наличии) лица, составившего описание местоположения границ объекта

Условные обозначения

| | |
|---|--|
|  | Характерная точка границы объекта |
|  | Надписи номеров характерных точек границы объекта |
|  | Существующая часть границы, имеющиеся в ЕГРН сведения о которой достаточны для определения ее местоположения |
|  | Надписи кадастрового номера земельного участка |
|  | Граница объекта |
|  | Граница кадастрового квартала |
|  | Обозначение кадастрового квартала |
|  | Воздушная линия электропередач |

Текстовое описание местоположения границ объекта

| Прохождение границы | | Описание прохождения границы |
|---------------------|----------|---|
| от точки | до точки | |
| 1 | 2 | 3 |
| 1 | 1 | в границах земельного участка с кадастровым номером: 75:21:420101:622 |