

**АДМИНИСТРАЦИЯ ГОРОДСКОГО ПОСЕЛЕНИЯ
«АКСЁНОВО-ЗИЛОВСКОЕ»**

ПОСТАНОВЛЕНИЕ

24 мая 2023 года

№72

пгт. Аксёново-Зиловское

**Об установлении публичного сервитута в интересах ПАО «Россети Сибирь» -
«ЧИТАЭНЕРГО» на часть земельного участка в границах земельных участков с
кадастровыми номерами 75:21:420101:193**

В соответствии со ст. 23, ст. 11, п. 1 ст. 39.37, ст. 39.38, ст. 39.40, ст. 39.41, ст. 39.43, ст. 39.45, ст. 39.46, ст. 39.50 Земельного кодекса Российской Федерации, ст. 3.6 Федерального закона от 25.10.2001г. №137-ФЗ «О введении в действие Земельного кодекса Российской Федерации», Федерального закона от 08.11.2007 № 257-ФЗ "Об автомобильных дорогах и о дорожной деятельности в Российской Федерации и о внесении изменений в отдельные законодательные акты Российской Федерации", на основании заявления Публичного акционерного общества «Россети Сибирь» (ПАО «Россети Сибирь»), в лице представителя ПАО «Россети Сибирь» Шалыгина Николая Васильевича, действующего на основании доверенности №75/6 от 18.01.2023г., руководствуясь Уставом городского поселения «Аксёново-Зиловское», администрация городского поселения «Аксёново-Зиловское» **постановляет:**

10. В целях эксплуатации существующего объекта электросетевого хозяйства, необходимого для организации электроснабжения населения, согласно схеме расположения земельного участка на кадастровом плане территории (Приложение №1) установить публичный сервитут в интересах ПАО «Россети Сибирь» (ОГРН 1052460054327, ИНН 2460069527), на часть земельного участка с кадастровым номером **75:21:420101:193**, расположенный по адресу: Забайкальский край, Чернышевский район, сроком на 49 лет, площадью **1574** кв.м.

11. Плата за публичный сервитут, не устанавливается в соответствии с п.4 ст. 3.6 Федерального закона от 25.10.2001 года №137-ФЗ «О введении в действие Земельного кодекса Российской Федерации».

12. Утвердить границы публичного сервитута согласно приложению №1 и приложению №2 к настоящему постановлению.

13. Срок публичного сервитута 49 (сорок девять) лет.

14. Решение об установлении публичного сервитута принято в соответствии с ч. 3 ст. 3.6. Федерального закона от 25.10.2001 № 173-ФЗ «О введении в действие Земельного кодекса Российской Федерации», п. 1 ст. 39.37 Земельного Кодекса Российской Федерации.

15. Владелец публичного сервитута вправе приступить к осуществлению публичного сервитута со дня внесения сведений о публичном сервитуте в Единый государственный реестр недвижимости.

16. Владелец публичного сервитута обязан привести земельные участки, указанные в Перечне согласно приложению № 1 к настоящему постановлению, в состояние, пригодное для его использования в соответствии с разрешенным использованием, после завершения на земельных участках деятельности, для обеспечения которой был установлен публичный сервитут.

17. Публичный сервитут считается установленным со дня внесения сведений о нем в Единый государственный реестр недвижимости.

18. В течение пяти рабочих дней со дня принятия настоящего постановления отделу муниципального имущества и земельных отношений:


- обеспечить его размещение на официальном сайте администрации городского поселения «Аксёново-Зиловское» в сети «Интернет».

- направить копию настоящего постановления в орган регистрации прав, в адрес ПАО «Россети Сибирь».

10. Контроль за выполнением постановления оставляю за собой.

11. Постановление вступает в силу со дня подписания.

Глава городского поселения
«Аксёново-Зиловское»



А.О.Ворсин

ОПИСАНИЕ МЕСТОПОЛОЖЕНИЯ ГРАНИЦ

Публичный сервитут Электросетевой комплекс "Воздушная линия-35 кВ (поселок Урюм Чернышевского района - пгт. Усть-Карск Сретенского района)"

(наименование объекта, местоположение границ которого описано (далее - объект))

Раздел 1


Сведения об объекте		
№ п/п	Характеристики объекта	Описание характеристик
1	2	3
1	Местоположение объекта	Забайкальский край, Чернышевский р-н
2	Площадь объекта ± величина погрешности определения площади ($P \pm \Delta P$), м ²	1574 ± 14 м ²
3	Иные характеристики объекта	1. Публичный сервитут установлен в соответствии с п.1 Статьи 39.37 ЗК РФ в целях: эксплуатации объектов электросетевого хозяйства, тепловых сетей, водопроводных сетей, сетей водоотведения, линий и сооружений связи, линейных объектов системы газоснабжения, нефтепроводов и нефтепродуктопроводов, их неотъемлемых технологических частей, если указанные объекты являются объектами федерального, регионального или местного значения, либо необходимы для организации электро-, газо-, тепло-, водоснабжения населения и водоотведения, подключения (технологического присоединения) к сетям инженерно-технического обеспечения, либо переносятся в связи с изъятием земельных участков, на которых они ранее располагались, для государственных или муниципальных нужд (далее также - инженерные сооружения). Срок публичного сервитута - 49 (сорок девять) лет.

Раздел 2

Сведения о местоположении границ объекта					
1. Система координат МСК-75 (зона 4)					
2. Сведения о характерных точках границ объекта					
Обозначение характерных точек границ	Координаты, м		Метод определения координат характерной точки	Средняя квадратическая погрешность положения характерной точки (Mt), м	Описание обозначения точки на местности (при наличии)
	X	Y			
1	2	3	4	5	6
1	775282.03	4253164.18	Геодезический метод	0.1	-
2	775317.55	4253190.81	Геодезический метод	0.1	-
3	775317.19	4253235.53	Геодезический метод	0.1	-
4	775282.74	4253209.70	Геодезический метод	0.1	-
1	775282.03	4253164.18	Геодезический метод	0.1	-
3. Сведения о характерных точках части (частей) границы объекта					
Обозначение характерных точек части границы	Координаты, м		Метод определения координат характерной точки	Средняя квадратическая погрешность положения характерной точки (Mt), м	Описание обозначения точки на местности (при наличии)
	X	Y			
1	2	3	4	5	6
-	-	-	-	-	-

Раздел 3

План границ объекта



Масштаб 1:2000

Используемые условные знаки и обозначения:
Условные обозначения представлены на листе 4

Подпись







Шалыгин Н. В.
№ 24-10/04

Дата 19 января 2023 г.

Место для оттиска печати (при наличии) лица, составившего описание местоположения границ объекта



Условные обозначения

	Характерная точка границы объекта
1	Надписи номеров характерных точек границы объекта
	Существующая часть границы, имеющиеся в ЕГРН сведения о которой достаточны для определения ее местоположения
3	Надписи кадастрового номера земельного участка
	Граница объекта
	Граница кадастрового квартала
24:50:0100431	Обозначение кадастрового квартала
	Воздушная линия электропередач

Текстовое описание местоположения границ объекта

Прохождение границы		Описание прохождения границы
от точки	до точки	
1	2	3 в границах земельного участка с кадастровым номером: 75:21:420101:193
1	1	