

**АДМИНИСТРАЦИЯ ГОРОДСКОГО ПОСЕЛЕНИЯ  
«АКСЁНОВО-ЗИЛОВСКОЕ»**

**ПОСТАНОВЛЕНИЕ**

24 мая 2023 года

пгт. Аксёново-Зиловское

№73

**Об установлении публичного сервитута в интересах ПАО «Россети Сибирь» -  
«ЧИТАЭНЕРГО» на часть земельного участка в границах земельных участков с  
кадастровыми номерами 75:21:420101:191**

В соответствии со ст. 23, ст. 11, п. 1 ст. 39.37, ст. 39.38, ст. 39.40, ст. 39.41, ст. 39.43, ст. 39.45, ст. 39.46, ст. 39.50 Земельного кодекса Российской Федерации, ст. 3.6 Федерального закона от 25.10.2001г. №137-ФЗ «О введении в действие Земельного кодекса Российской Федерации», Федерального закона от 08.11.2007 № 257-ФЗ "Об автомобильных дорогах и о дорожной деятельности в Российской Федерации и о внесении изменений в отдельные законодательные акты Российской Федерации", на основании заявления Публичного акционерного общества «Россети Сибирь» (ПАО «Россети Сибирь»), в лице представителя ПАО «Россети Сибирь» Шалыгина Николая Васильевича, действующего на основании доверенности №75/6 от 18.01.2023г., руководствуясь Уставом городского поселения «Аксёново-Зиловское», администрация городского поселения «Аксёново-Зиловское» **постановляет:**

19. В целях эксплуатации существующего объекта электросетевого хозяйства, необходимого для организации электроснабжения населения, согласно схеме расположения земельного участка на кадастровом плане территории (Приложение №1) установить публичный сервитут в интересах ПАО «Россети Сибирь» (ОГРН 1052460054327, ИНН 2460069527), на часть земельного участка с кадастровым номером **75:21:420101:193**, расположенный по адресу: Забайкальский край, Чернышевский район, сроком на 49 лет, площадью **2232** кв.м.

20. Плата за публичный сервитут, не устанавливается в соответствии с п.4 ст. 3.6 Федерального закона от 25.10.2001 года №137-ФЗ «О введении в действие Земельного кодекса Российской Федерации».

21. Утвердить границы публичного сервитута согласно приложению №1 и приложению №2 к настоящему постановлению.

22. Срок публичного сервитута 49 (сорок девять) лет.

23. Решение об установлении публичного сервитута принято в соответствии с ч. 3 ст. 3.6. Федерального закона от 25.10.2001 № 173-ФЗ «О введении в действие Земельного кодекса Российской Федерации», п. 1 ст. 39.37 Земельного Кодекса Российской Федерации.

24. Владелец публичного сервитута вправе приступить к осуществлению публичного сервитута со дня внесения сведений о публичном сервитуте в Единый государственный реестр недвижимости.

25. Владелец публичного сервитута обязан привести земельные участки, указанные в Перечне согласно приложению № 1 к настоящему постановлению, в состояние, пригодное для его использования в соответствии с разрешенным использованием, после завершения на земельных участках деятельности, для обеспечения которой был установлен публичный сервитут.

26. Публичный сервитут считается установленным со дня внесения сведений о нем в Единый государственный реестр недвижимости.

27. В течение пяти рабочих дней со дня принятия настоящего постановления отделу муниципального имущества и земельных отношений:

- обеспечить его размещение на официальном сайте администрации городского поселения «Аксёново-Зиловское» в сети «Интернет».

- направить копию настоящего постановления в орган регистрации прав, в адрес ПАО «Россети Сибирь».

10. Контроль за выполнением постановления оставляю за собой.

11. Постановление вступает в силу со дня подписания.

Глава городского поселения  
«Аксёново-Зиловское»



А.О.Ворсин



**ОПИСАНИЕ МЕСТОПОЛОЖЕНИЯ ГРАНИЦ**

**Публичный сервитут Электросетевой комплекс-Воздушная линия 110 кВ "поселок Холбон Шилкинского района - поселок Чернышевск Чернышевского район"**

(наименование объекта, местоположение границ которого описано (далее - объект))

**Раздел 1**

Сведения об объекте		
№ п/п	Характеристики объекта	Описание характеристик
1	2	3
1	Местоположение объекта	Забайкальский край, Чернышевский р-н
2	Площадь объекта ± величина погрешности определения площади ( $P \pm \Delta P$ ), м <sup>2</sup>	2232 ± 17 м <sup>2</sup>
3	Иные характеристики объекта	1. Публичный сервитут установлен в соответствии с п.1 Статьи 39.37 ЗК РФ в целях: эксплуатации объектов электросетевого хозяйства, тепловых сетей, водопроводных сетей, сетей водоотведения, линий и сооружений связи, линейных объектов системы газоснабжения, нефтепроводов и нефтепродуктопроводов, их неотъемлемых технологических частей, если указанные объекты являются объектами федерального, регионального или местного значения, либо необходимы для организации электро-, газо-, тепло-, водоснабжения населения и водоотведения, подключения (технологического присоединения) к сетям инженерно-технического обеспечения, либо переносятся в связи с изъятием земельных участков, на которых они ранее располагались, для государственных или муниципальных нужд (далее также - инженерные сооружения). Срок публичного сервитута - 49 (сорок девять) лет.

**Раздел 2**


Сведения о местоположении границ объекта					
1. Система координат МСК-75 (зона 4)					
2. Сведения о характерных точках границ объекта					
Обозначение характерных точек границ	Координаты, м		Метод определения координат характерной точки	Средняя квадратическая погрешность положения характерной точки (Mt), м	Описание обозначения точки на местности (при наличии)
	X	Y			
1	2	3	4	5	6
1	774146.97	4232062.34	Геодезический метод	0.1	-
2	774204.71	4232097.78	Геодезический метод	0.1	-
3	774215.64	4232143.83	Геодезический метод	0.1	-
4	774157.52	4232106.79	Геодезический метод	0.1	-
1	774146.97	4232062.34	Геодезический метод	0.1	-
3. Сведения о характерных точках части (частей) границы объекта					
Обозначение характерных точек части границы	Координаты, м		Метод определения координат характерной точки	Средняя квадратическая погрешность положения характерной точки (Mt), м	Описание обозначения точки на местности (при наличии)
	X	Y			
1	2	3	4	5	6
-	-	-	-	-	-

**Раздел 3**





План границ объекта



Масштаб 1:2000

Используемые условные знаки и обозначения:  
Условные обозначения представлены на листе 4

Подпись

  
Шадьгин Н.В.  
№ 24-10/94




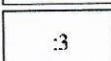




Дата 19 января 2023 г.

Место для оттиска печати (при наличии) лица, составившего описание местоположения границ объекта





Условные обозначения

	Характерная точка границы объекта
	Надписи номеров характерных точек границы объекта
	Существующая часть границы, имеющиеся в ЕГРН сведения о которой достаточны для определения ее местоположения
	Надписи кадастрового номера земельного участка
	Граница объекта
	Граница кадастрового квартала
	Обозначение кадастрового квартала
	Воздушная линия электропередач

Текстовое описание местоположения границ объекта

Прохождение границы		Описание прохождения границы
от точки	до точки	
1	2	3
1	1	в границах земельного участка с кадастровым номером: 75:21:420101:191